



*Variante al Regolamento Urbanistico  
Modifica grafica di perimetrazione ZTO D3 subsistema produttivo Le Pratella*

**DOCUMENTO 2**

## **VARIANTE AL REGOLAMENTO URBANISTICO**

**MODIFICA GRAFICA DI PERIMETRAZIONE ZTO D3 SUBSISTEMA PRODUTTIVO LE PRATELLA**



**ELABORATI GRAFICI DELLA VARIANTE URBANISTICA ARTICOLATI TRA "R.U. VIGENTE" E "R.U. MODIFICATO"**

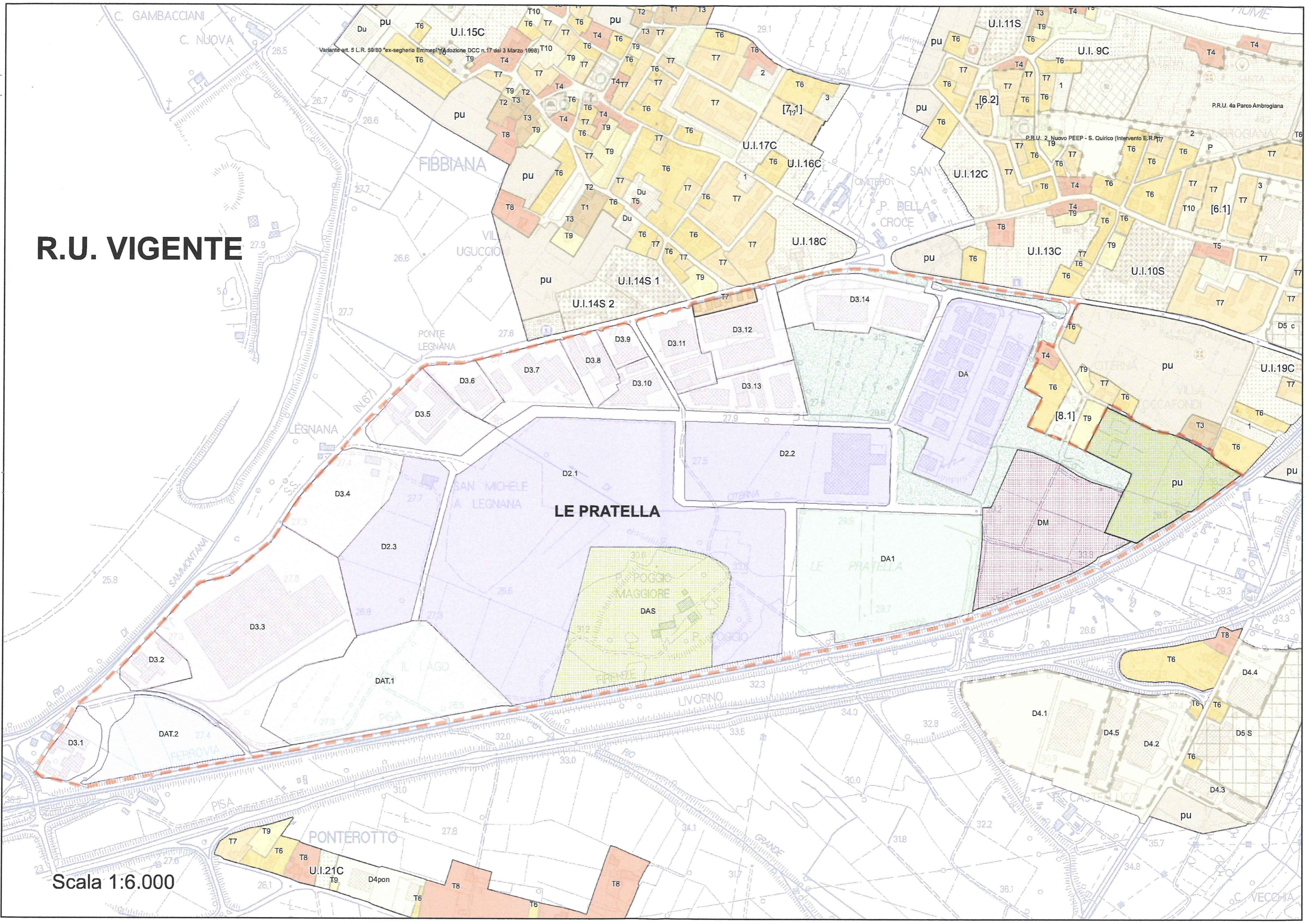
Redazione: Servizio Assetto del Territorio

Marzo 2011



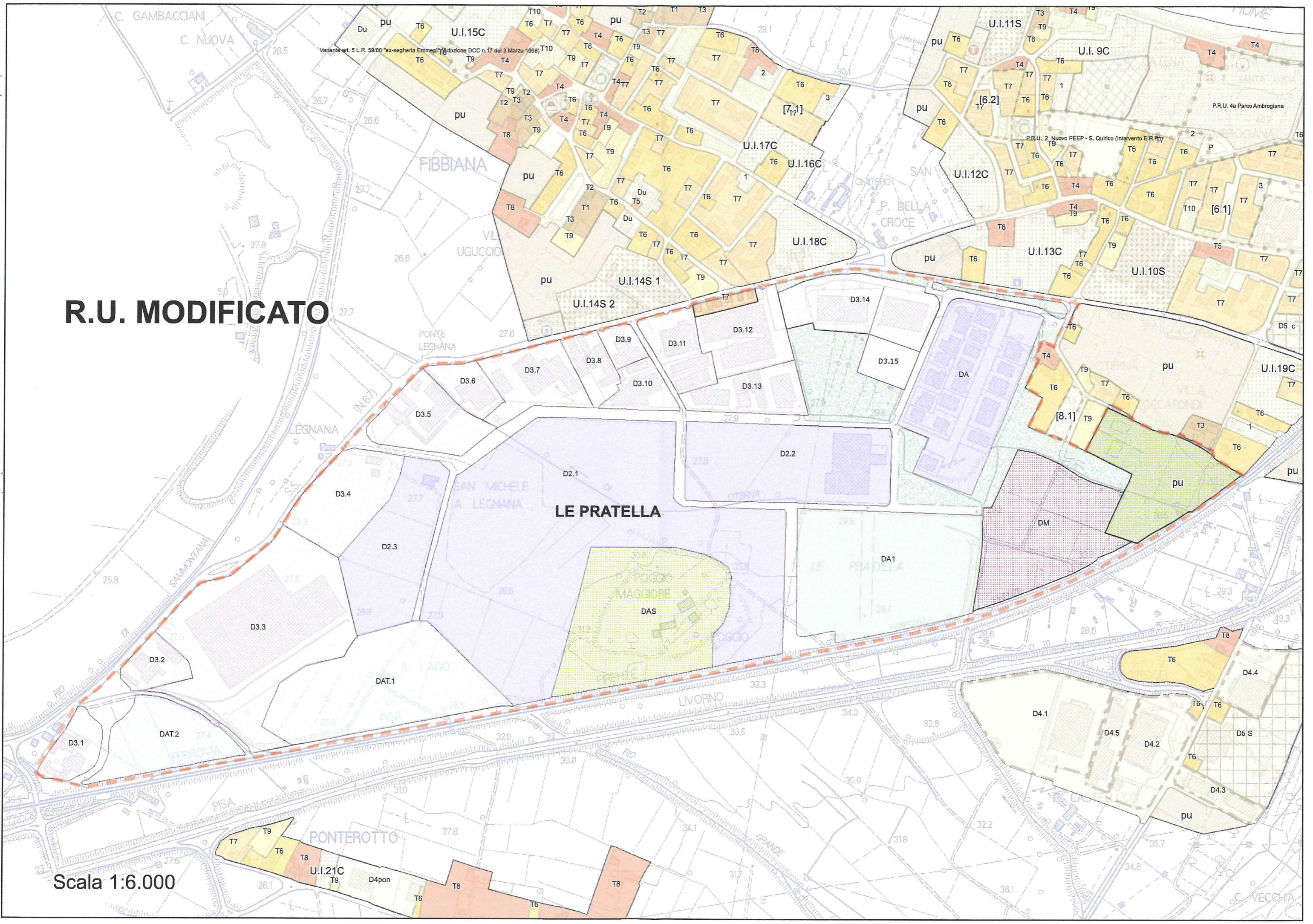
Il Responsabile  
Servizio Assetto del Territorio  
Arch. Riccardo Manetti

# R.U. VIGENTE



Scala 1:6.000

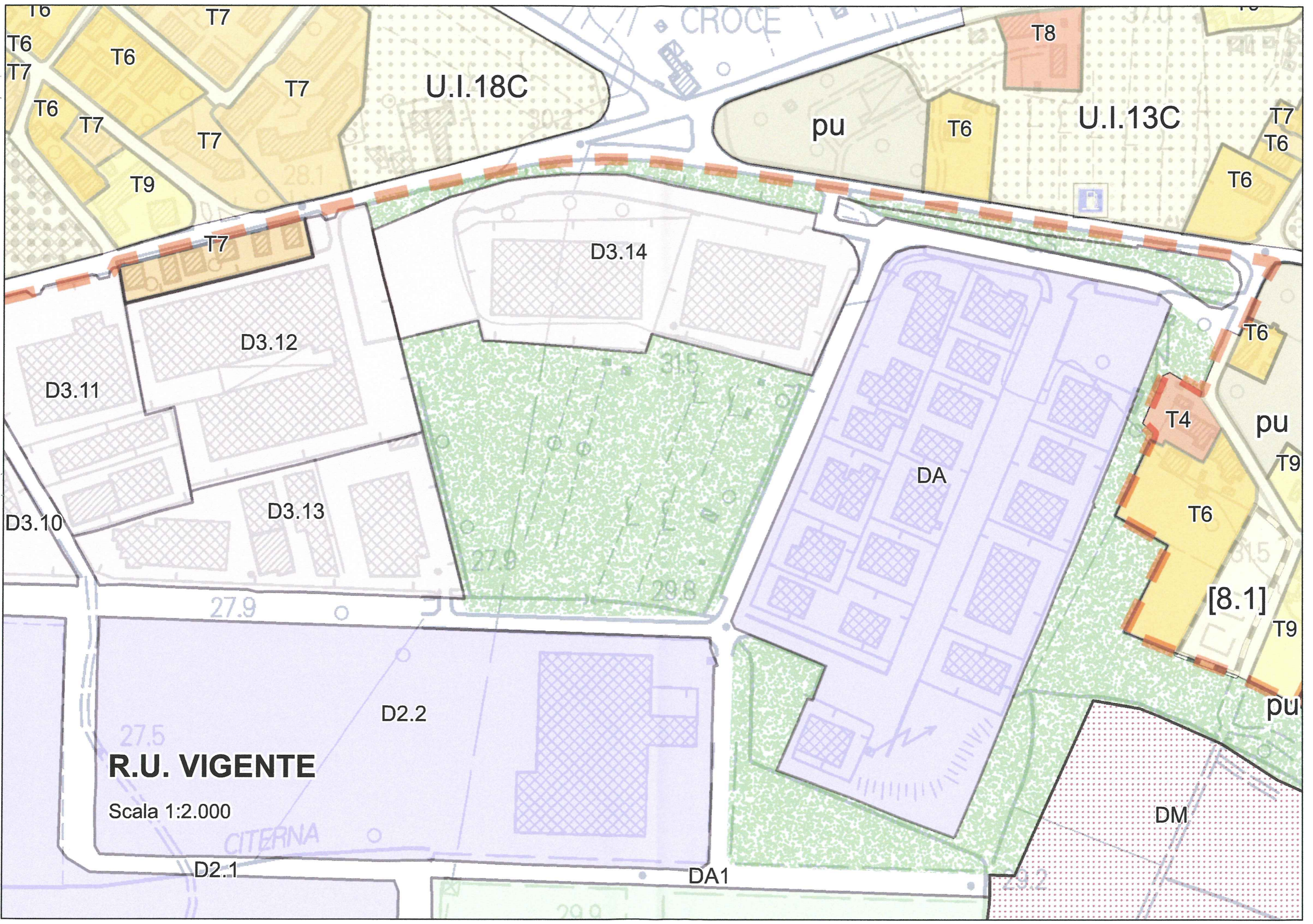
# R.U. MODIFICATO



## LE PRATELLA

Scala 1:6.000

Variante art. 5 L.R. 59/80 ex-segreteria Emmepla (Adozione DCC n.17 del 3 Marzo 1998)



U.I.18C

U.I.13C

**R.U. VIGENTE**

Scala 1:2.000

CITERNA

CROCE

D3.14

D3.12

D3.11

D3.10

D3.13

DA

T4

pu

T6

T9

[8.1]

T9

pu

DM

D2.1

D2.2

DA1

29.2

29.0

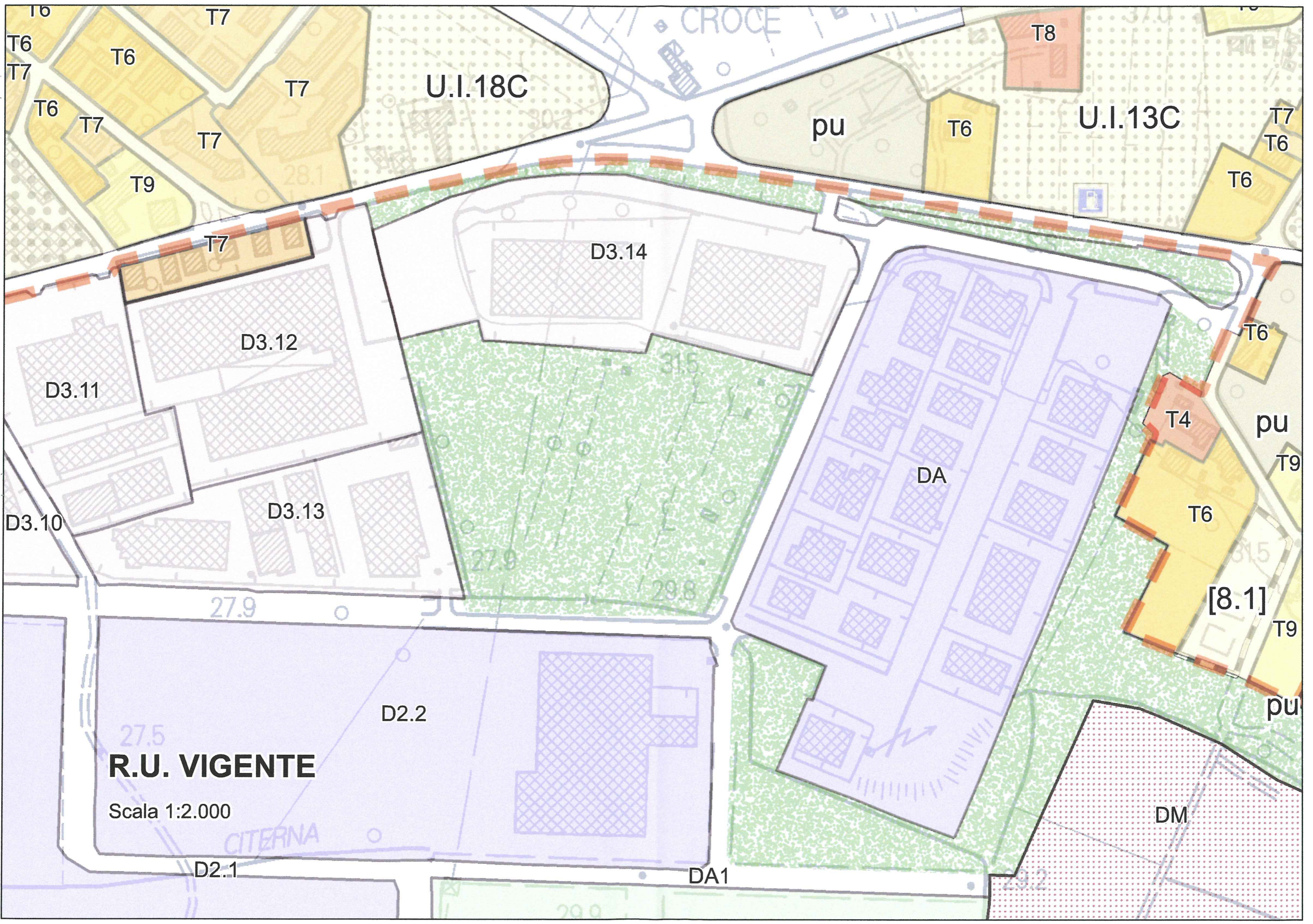
27.9

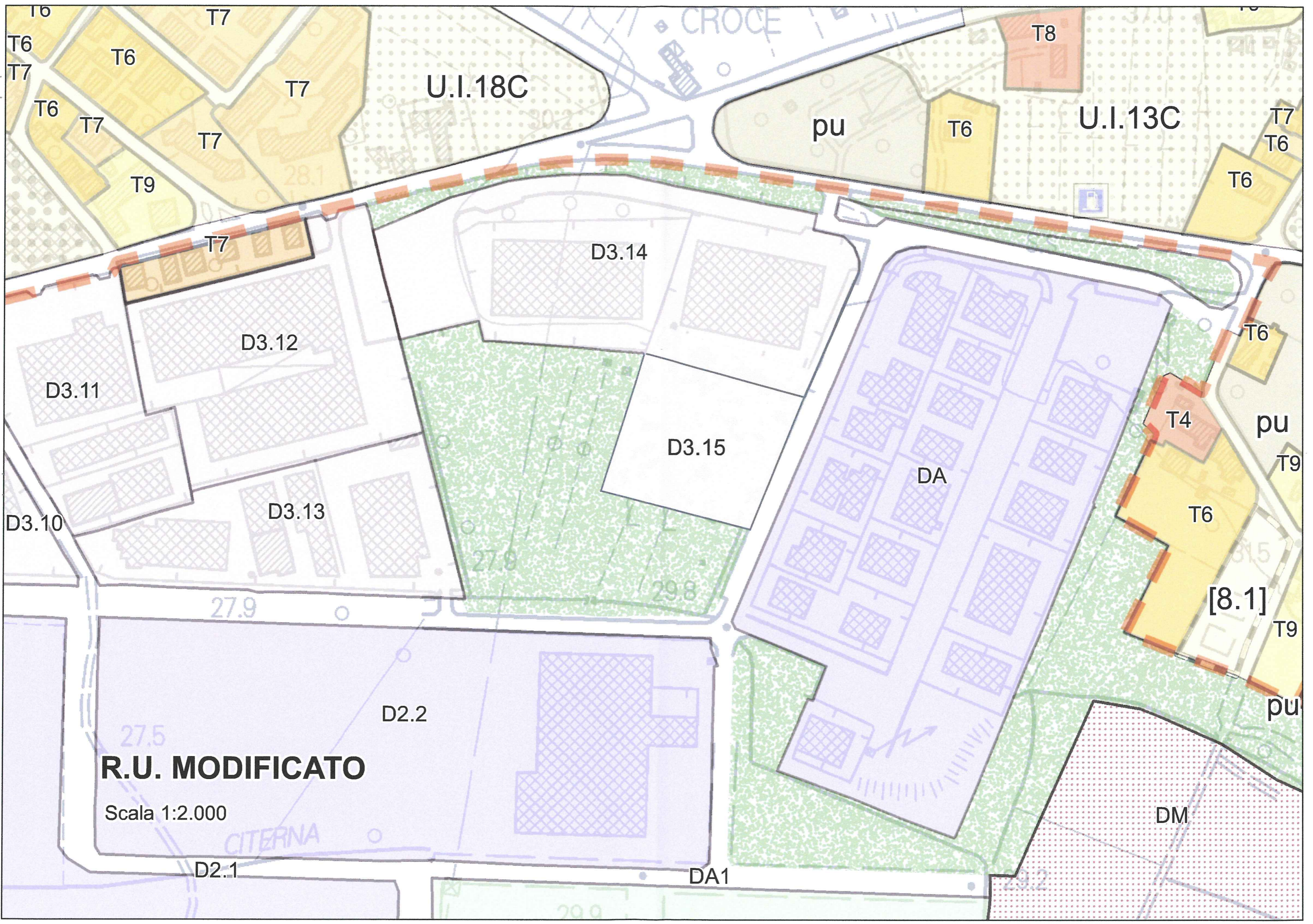
29.8

31.5

28.1

30.2





U.I.18C

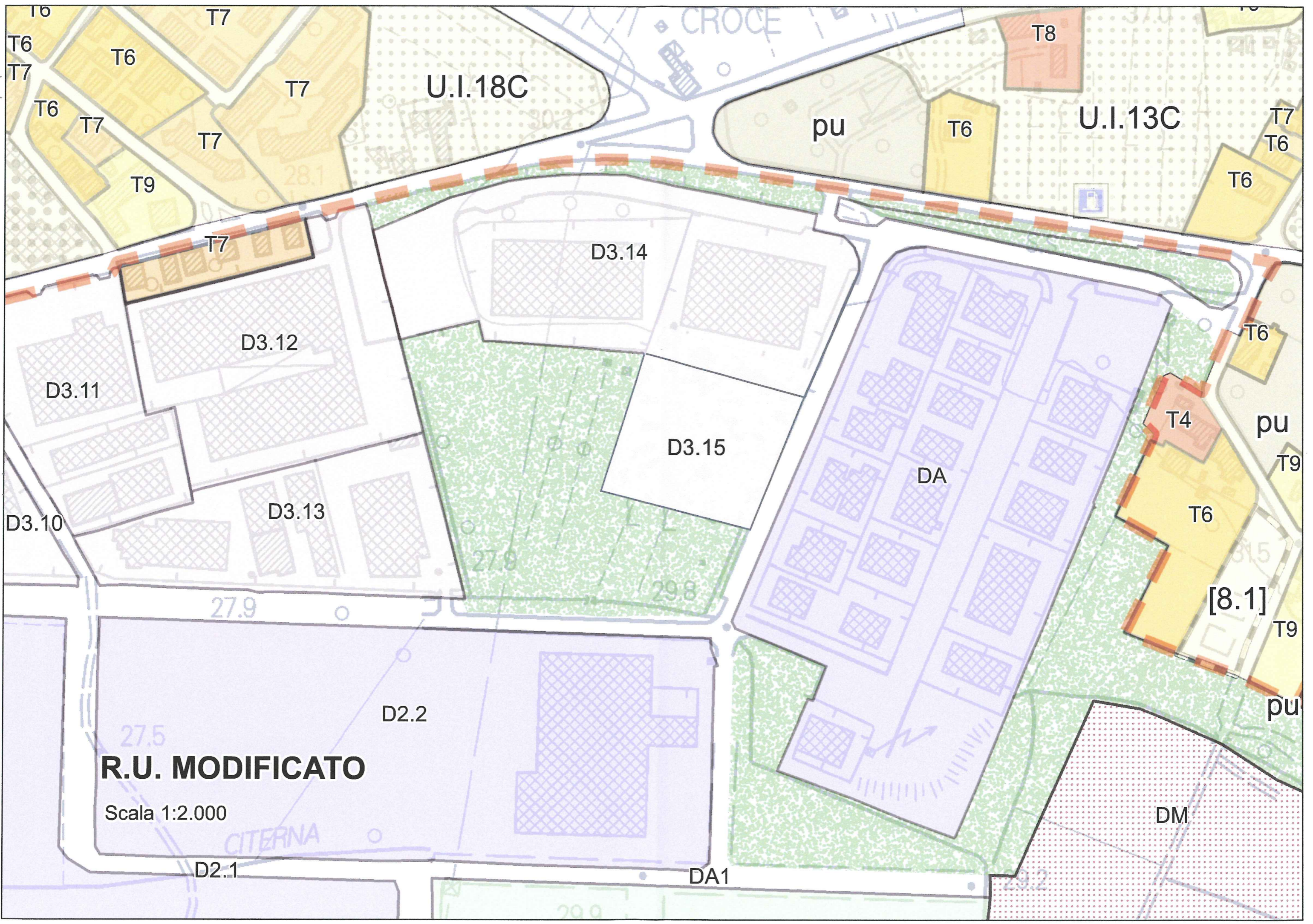
U.I.13C

**R.U. MODIFICATO**

Scala 1:2.000

CITERNA

CROCE



U.I.18C

U.I.13C

**R.U. MODIFICATO**

Scala 1:2.000

CITERNA

CROCE