

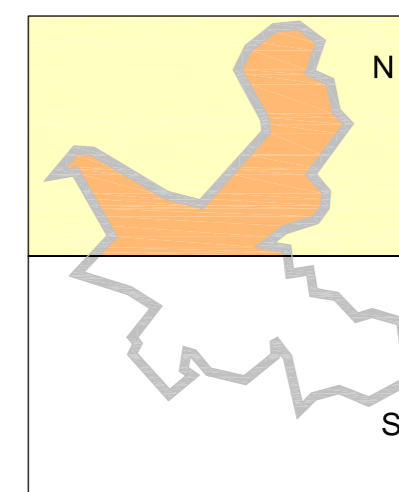


COMUNE DI MONTELUPO FIORENTINO
PROVINCIA DI FIRENZE

ADEGUAMENTO DELLE INDAGINI GEOLOGICO TECNICHE DI
SUPPORTO AL PIANO STRUTTURALE APPROVATO CON
D.P.G.R. N. 104 DEL 26.03.1998 AI DISPOSTI NORMATIVI
SOVRACCOMUNALI (D.P.C.M. n. 226/1999, Del. C.R. n. 12/2000,
D.P.C.M. del 6.05.2005)

L.R. 17 aprile 1984, n° 21
Del.C.R. 12 febbraio 1985, n° 94
Del. G.R. 20 ottobre 2003, n°1030
L.R. 3 gennaio 2005, n°1

RISCHIO IDRAULICO
CARTA DEI VINCOLI SOVRACCOMUNALI
(PTCP della Provincia di Firenze)



FOGLIO NORD

Scala 1:10.000

Professionista incaricato:
Dott. Geol. Eros Aiello

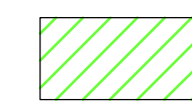
Marzo 2007

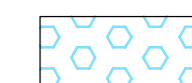


VIA ANDREA DEL CASTAGNO, 8 - 50132 FIRENZE
Tel. e Fax 055.571393-575954
C.F. e P. IVA 02287880484

Legenda

Riferimento agli artt. n° 3, n° 4, n° 5 e n° 15
della Deliberazione del Consiglio provinciale n. 94 - 15 giugno 1998
Statuto del territorio e Norme di Attuazione

 Art.3 - "Aree sensibili" già vulnerate da fenomeni di
esondazione e soggette a rischio idraulico

 Art.4 - Aree per il contenimento del rischio idraulico

