



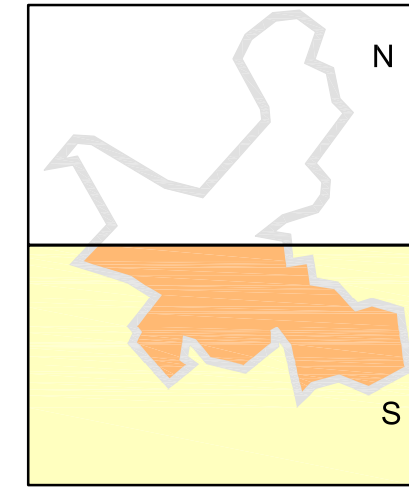
COMUNE DI MONTELUPO FIORENTINO
 PROVINCIA DI FIRENZE

ADEGUAMENTO DELLE INDAGINI GEOLOGICO TECNICHE DI
 SUPPORTO AL PIANO STRUTTURALE APPROVATO CON
 D.P.G.R. N. 104 DEL 26.03.1998 AI DISPOSTI NORMATIVI
 SOVRACCOMUNALI (D.P.C.M. n. 226/1999, Del. C.R. n. 12/2000,
 D.P.C.M. del 6.05.2005)

L.R. 17 aprile 1984, n° 21
 Del.C.R. 12 febbraio 1985, n° 94
 Del. G.R. 20 ottobre 2003, n°1030
 L.R. 3 gennaio 2005, n°1

RISCHIO IDRAULICO
 Carta dei vincoli sovraccomunali
 (Autorità di Bacino del Fiume Arno)
 Norma 6 - D.P.C.M. n. 226/1999

FOGLIO SUD



Scala 1:10.000

Professionista incaricato:



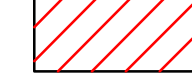
Dott. Geol. Eros Aiello

Marzo 2007



VIA ANDREA DEL CASTAGNO, 8 - 50132 FIRENZE
 Tel. e Fax 055.571393-575954
 C.F. e P. IVA 02287880484

LEGENDA

-  Aree interessate da inondazioni ricorrenti
-  Aree interessate da inondazioni eccezionali
-  Aree interessate da inondazioni durante gli eventi alluvionali degli anni 1991-1992-1993

