



COMUNE DI MONTELUPO FIORENTINO
PROVINCIA DI FIRENZE

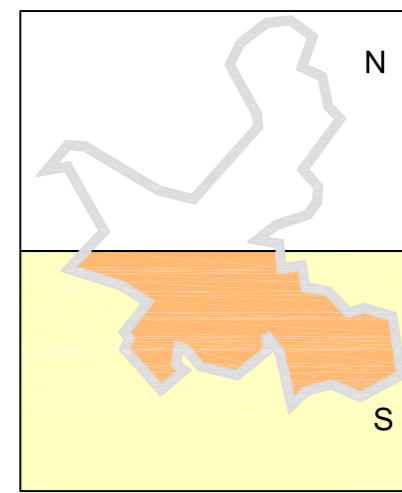
ADEGUAMENTO DELLE INDAGINI GEOLOGICO TECNICHE DI
SUPPORTO AL PIANO STRUTTURALE APPROVATO CON
D.P.G.R. N. 104 DEL 26.03.1998 AI DISPOSTI NORMATIVI
SOVRACCOMUNALI (D.P.C.M. n. 226/1999, Del. C.R. n. 12/2000,
D.P.C.M. del 6.05.2005)

L.R. 17 aprile 1984, n° 21
Del.C.R. 12 febbraio 1985, n° 94
Del. G.R. 20 ottobre 2003, n°1030
L.R. 3 gennaio 2005, n°1

RISCHIO IDRAULICO

CARTA DEGLI AMBITI FLUVIALI

FOGLIO SUD



Scala 1:10.000


Professionista incaricato:
Dott. Geol. Eros Aiello

Marzo 1996
allestimento digitale Marzo 2007




VIA ANDREA DEL CASTAGNO, 8 - 50132 FIRENZE
Tel. e Fax 055.571393-575954
C.F. e P. IVA 02287880484


LEGENDA



Ambito A1



Ambito B



Aree poste all'esterno dell'ambito B a quote
altimetriche non superiori a due metri rispetto al
piede dell'argine o del ciglio di sponda.

Classificazione dei corsi d'acqua

Nome	Ambito	Sigla
Rio della Piovola o di San Donato	AB	FI2271
Fosso di Cortenova o Rio Grande di Sammontana	AB	FI1096
Fosso a Legnana di Sammontana	A	FI795
Torrente Pesa	AB	FI2750
Torrente Turbone	AB	FI3088
Torrente Virginio	AB	FI2962

